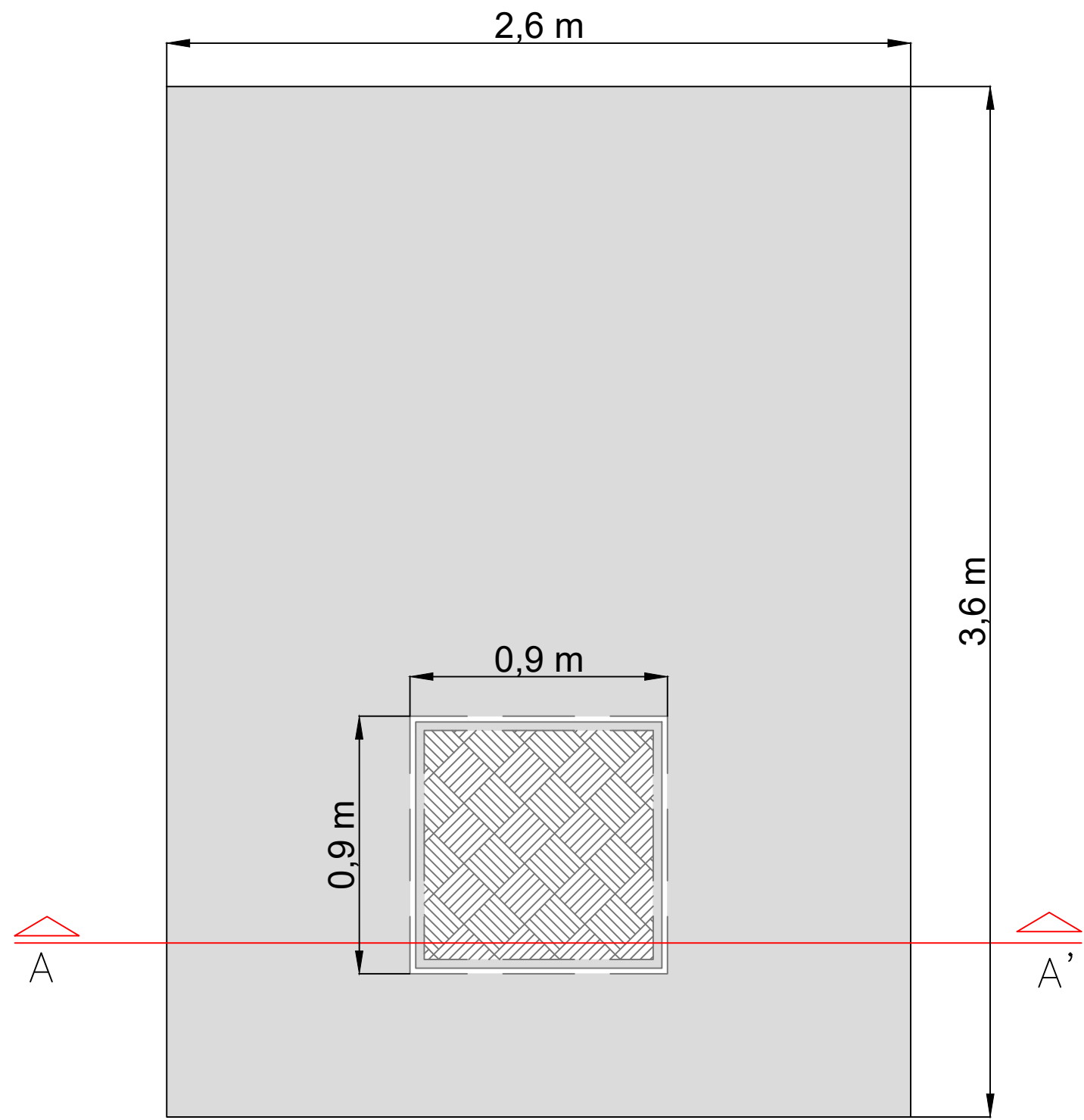


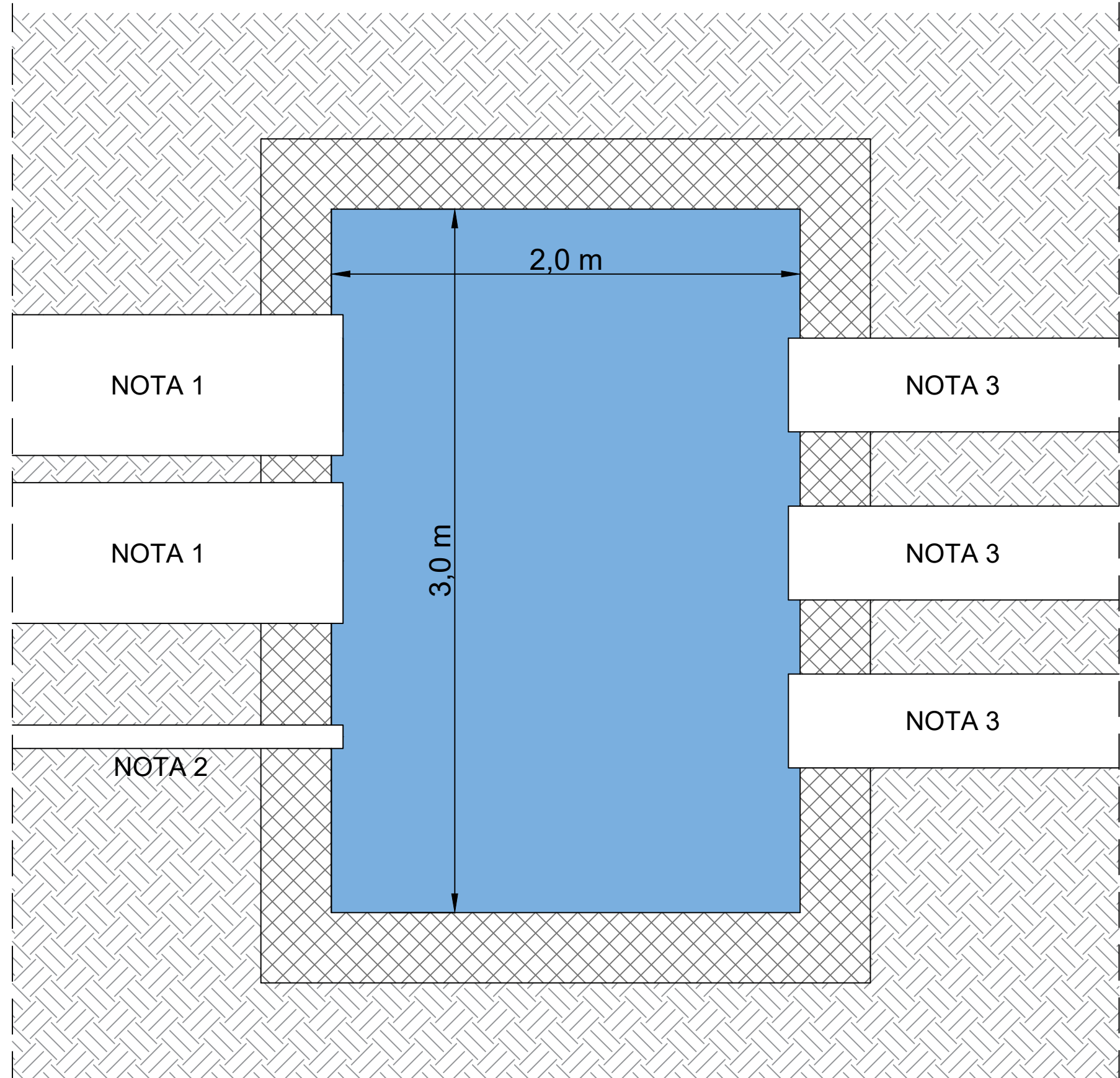
PLANIMETRIA POZZETTO DI CALMA - SCALA 1:20



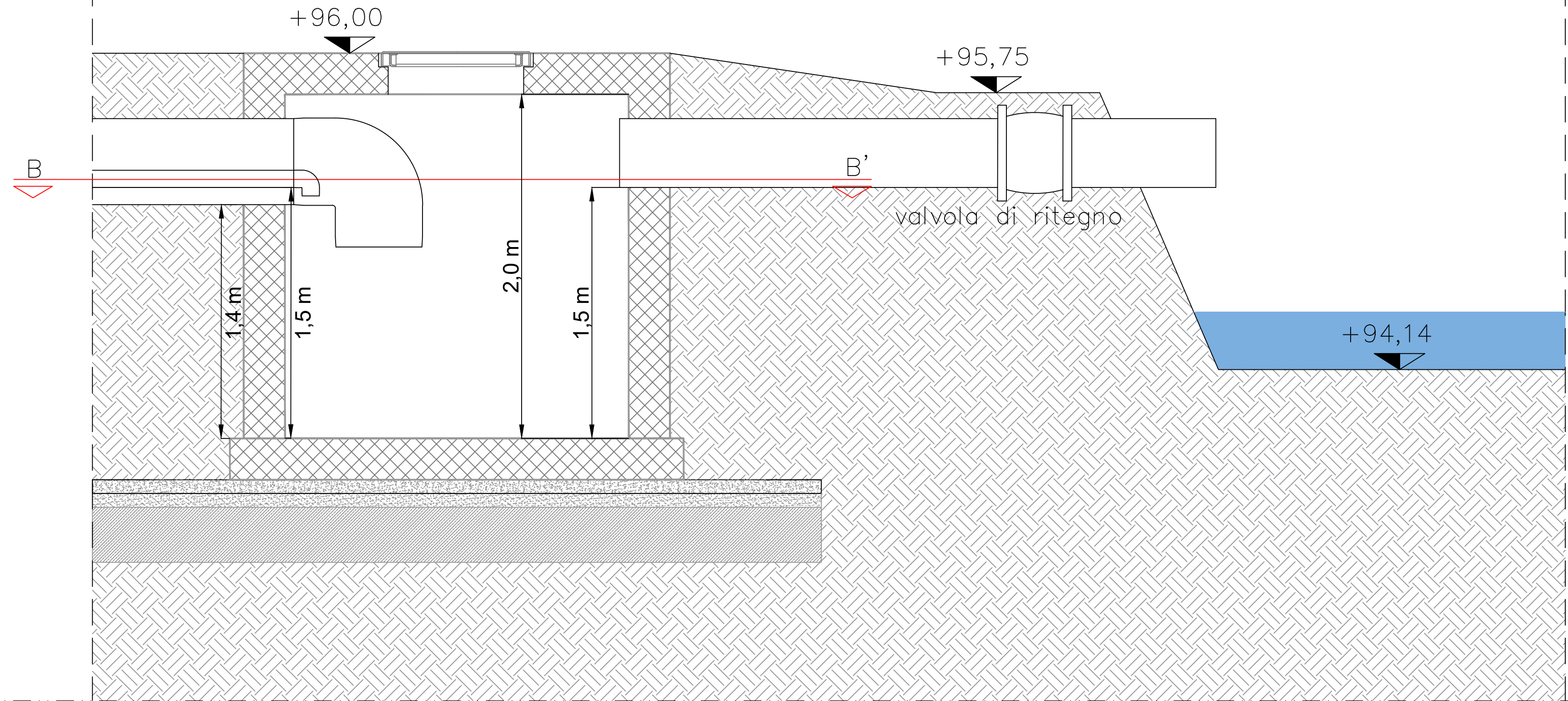
LEGENDA

NOTA 1	Tubazione rilancio acque meteoriche da bacino idrico - Ø 600 mm
NOTA 2	Tubazione rilancio effluente trattato - Ø 110 mm
NOTA 3	Tubazione scarico a gravità in corpo idrico superficiale roggia Bolla ( dotata di valvola di ritegno ) - Ø 400 mm

SEZIONE B - B' - SCALA 1:20



SEZIONE A - A' - SCALA 1:20



INQUADRAMENTO AREA DI INTERVENTO



INQUADRAMENTO CARTOGRAFICO



<b>SILPDUE s.r.l.</b>		<b>AB Green s.r.l.</b>		CAVA LA BOLLA - ALESSANDRIA DISCARICA PER PIETRISCO FERROVIARIO CONTENENTE AMIANTO	
<b>I.S.A.F.</b> Via Paleocapa 19/2 - 17100 Savona TEL. 019-806914    FAX 019-802027 E-mail: isaf@isafsrl.it			<b>GE Geotechnical Engineering</b> Via Gian Domenico Cassini 21 - 10129 Torino TEL. 011-19715336 E-mail: mario.manassero@geotechnical-engineering.com		
Titolo Tavola: <b>POZZETTO DI CALMA - PLANIMETRIA E SEZIONI</b>				Tavola n. <b>97</b>	REVISIONI
Disegnatore: ICA	Scala: 1:20	N. Doc.: A23-008/T98	Nome file: T98.dwg	Formato: A1	N.      Data      Motivo 1      31/03/2025      EMISSIONE